


Vereinfachte Änderung

des Bebauungsplanes Nr. 3 "Theistrasse vom 8. Aug. 1962, gemäß § 13, Abs. 1 BBodP

Aufgestellt!



Quakenbrück, den 5. Nov. 1964

Der Stadtdirektor
I.A. 
Stadtbaumeister

Der Rat der Stadt hat in seiner Sitzung
am 16. Dez. 64 diese Vereinfachte
Änderung beschlossen.

Quakenbrück, den 18. Dez. 1964

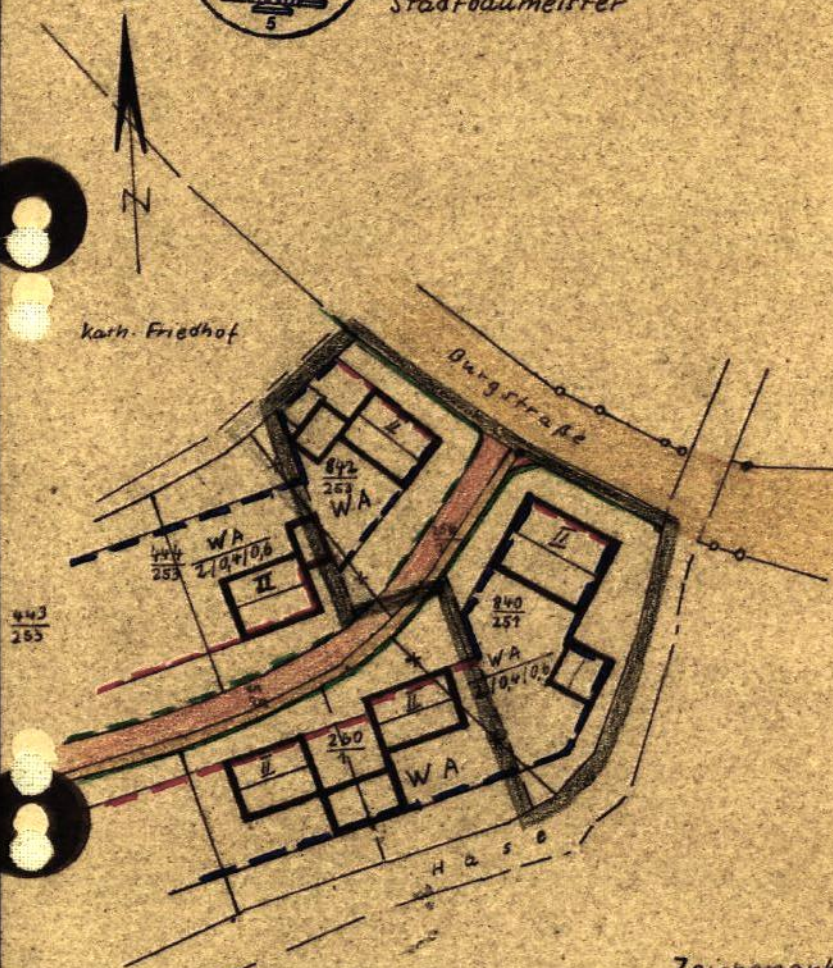
Der Bürgermeister Der Stadtdirektor













Der Beschluß des Rates der Stadt ist
am 18. Dez. 1964 ortsüblich veröffent-
licht worden.

Quakenbrück, den 18. Dez. 1964

Der Bürgermeister Der Stadtdirektor



Zeichenerklärung

-  Geltungsbereich der Vereinfachten Änderung
-  Straßenfluchtlinie
-  Baulinie
-  Baugrenze
-  Öffentliche Verkehrsfläche
-  private Grünfläche
-  Flurstücksgrenze
-  aufzuhebende Flurstücksgrenze
-  gepl. Flurstücksgrenze
-  gepl. Gebäude zweigeschossig

Baugebiete nach der
Bau-nutzungs-verordnung
vom 26.6.1962:

WA = Allgemeines Wohngebiet

Z 2

BRZ 0,4

BFZ 0,6

Offene Bauweise

Maßstab: 1:1000