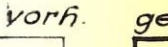



















Kreis Bersenbrück
Gemeindebezirk Nortrup
Gemarkung Nortrup
Flur 10 Maßstab 1:1000

Die vermessungstechnische Richtigkeit
des Planes wird bescheinigt.
Bersenbrück, den 30. Nov. 1961
Katasteramt


Ko. 3. Nr. 1/1004/61

ANERKANNTE
Bersenbrück, den 10. Okt. 1963
Landkreis Bersenbrück
Der Oberkreisdirektor
i.V.
Kreissobaurat

ZEICHENERKLÄRUNG	
 vorh.	 gepl.
	Wohngebäude 1-geschoss.
	Wohngebäude 2-geschoss.
	Öffentliche Gebäude
	Firststrichung
	Grenze des Bebauungsplan-gebietes (räuml. Geltungsbereich)
	Flurstücksgrenze
	Aufzuführende Grenze
	gepl. Flurstücksgrenze
	Straßenfluchlinie
	Verbindliche Baulinie
	Baubegrenzungslinie
	Zufahrtsverbot
	Öffentl. Verkehrsfläche (Straßen)
	Einstellplätze
	Öffentliche Grünfläche
	Private Grünfläche (Vorgärten)
BAUGEBIETE NACH BAUNUTZUNGSVERORDNUNG VOM 26.6.1962	
GEMÄSS: § 4 - 17 - 22 ALLGEM. WOHNGEBIET	
Z	1
GRZ	0,2
GFZ	0,2
MINDESTGRÖSSE D. GRUNDSTÜCKE: 900,0 m ²	
OFFENE BEBAUUNGSWEISE	
NIVELLEMENT	
Wasserversorgung	
Kanalisation	
Abwasserschacht	
Kläranlage	
Pumpwerk	
Gasleitung	
Elt - Kabel	
Elt - Freileitung	
Elt - Trafo	

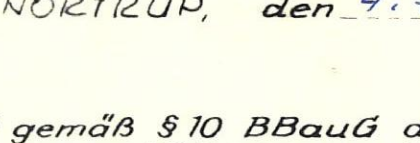
Bebauungsplan Nr. 3 "KLEINE HEIDE"
Gemeinde NORTRUP Landkreis BERSENBRÜCK

Der Rat der Gemeinde NORTRUP hat in seiner Sitzung am 5. 7. 1962 gemäß § 2 Abs. 1 des BBauG vom 23.6.1960 (BGBl. I S. 341) die Aufstellung dieses Planes beschlossen.


NORTRUP, den 24. 10. 1962
Bürgermeister  Dr. Heinrich Scholz
Ratsmitglied
Osnabrück, den 25. 6. 1962
Osnabrück, den 25. 6. 1962
Osnabrück, den 25. 6. 1962
Osnabrück, den 25. 6. 1962

Bearbeitet
Osnabrück, den 25. 6. 1962
Osnabrück, den 25. 6. 1962
Osnabrück, den 25. 6. 1962

Dieser Plan hat gemäß § 2 Abs. 6 BBauG in der Zeit vom 14. 12. 62 bis 4. 2. 1963 öffentlich ausgelegen.

NORTRUP, den 4. 2. 1963
Bürgermeister  Dr. Heinrich Scholz
Ratsmitglied


Der Plan ist gemäß § 10 BBauG am 30. 8. 1963 durch den Rat der Gemeinde NORTRUP als Satzung beschlossen worden.

NORTRUP, den 30. 8. 1963
Bürgermeister  Dr. Heinrich Scholz
Ratsmitglied


Dieser Bebauungsplan ist gem. § 11 des BBauG vom 23. Juni 1960 (BGBl. I S. 341) mit Verfügung vom 28. 11. 63 genehmigt worden.

Osnabrück, den 28. 11. 63
Der Regierungspräsident
i. A.
Oberregierungs- u. -baurat

Dieser mit Verfügung vom 28. 11. 1963 genehmigte Bebauungsplan hat gemäß § 12 BBauG vom 23.6.1960 (BGBl. I S. 341) in der Zeit vom 15. 12. 63 bis 15. 1. 1964 öffentlich ausgelegen.

NORTRUP, den 15. 1. 1964
Bürgermeister  Dr. Heinrich Scholz
Ratsmitglied

In Kraft getreten gemäß § 12 BBauG auf Grund der Bekanntmachung vom 23. 12. 1963

NORTRUP, den 15. 1. 1964
Bürgermeister  Dr. Heinrich Scholz
Ratsmitglied